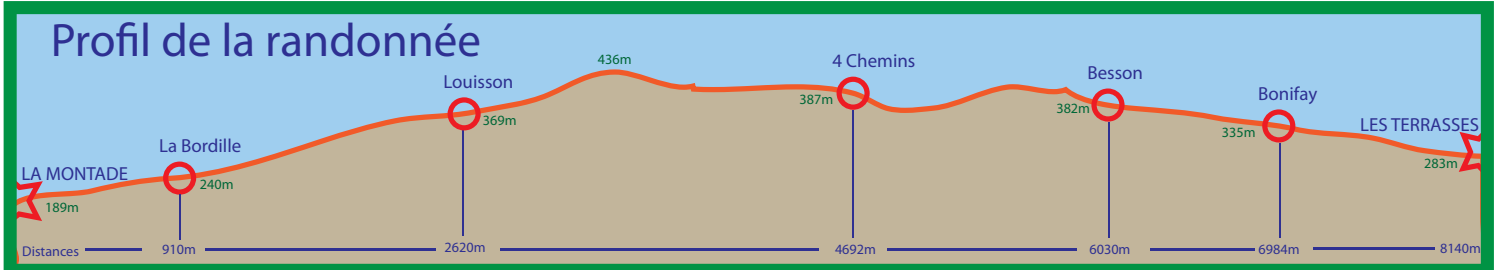


Qualité des sentiers

+

Distance à parcourir

ETOILE: La Montade "Circuit de Caban"

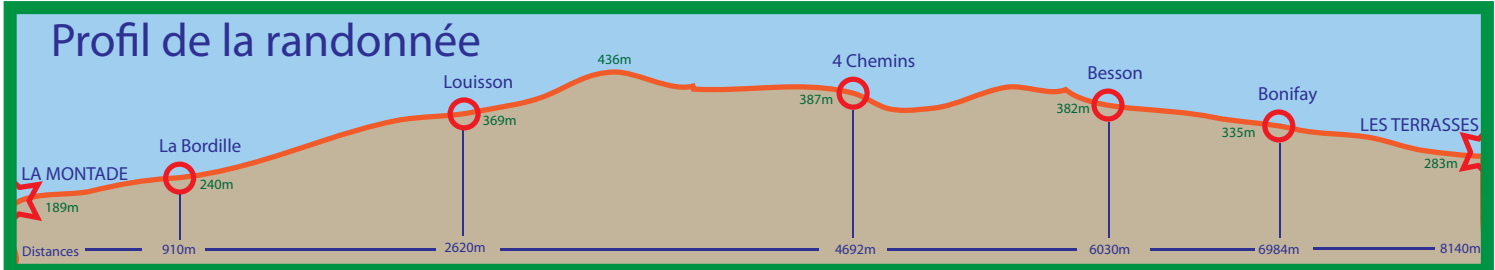


Qualité des sentiers

+

Distance à parcourir

ETOILE: La Montade "Circuit de Caban"



ETOILE: La Montade "Circuit de Caban"



ETOILE : La Montade "Circuit de Caban"



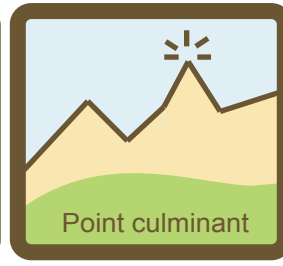
2 8,140 Km



2 + 347 m



1 Route forest.



436 m



4 heures

DEPART à la **barrière verte** signalant le début de l'accès réservé du (chemin de la Grave).

Prenez la route de terre.

Suivez la route principale sur près de 900 m . Vous sortirez alors d'un valoon encaissé pour arriver sur une petite clairière avec de grands pins. Vous arrivez sur le lieu dit "la Bordille".

Là, laissez la route partant sur votre droite (EST) pour continuer tout droit. Deux cents mètres plus loin cette route tourne sèchement sur la gauche et monte de manière sensible. Trois cents mètres plus loin cette route tourne à droite aussi sèchement que précédemment. Dans le virage, un poste de chasse à une vingtaine de mètres.

Continuez sur cette route tout en ligne droite, en terrain dégagé, route qui suit le sommet de la colline.

Au départ sur la gauche, on peut observer des ruches, puis quelques centaines de mètres plus loin, une citerne enterrée sur la droite (la route est alors goudronnée sur quelques dizaines de mètres).

Cinq à six cents mètres plus loin, sur la gauche, un poste de chasse, puis arrivée au carrefour "Croisée des Louisson". A ce carrefour, laissez la route de droite et celle de gauche pour prendre en face, un large chemin qui monte.

A une centaine de mètres, un chemin part sur la droite pour rejoindre le Jas de Louisson, laissez-le et continuez sur le large chemin. Vous traverserez la ligne de gaz, signalée par une borne jaune sur la droite du chemin. Quelques dizaines de mètres plus loin, sur la droite, vous passerez devant une citerne enterrée.

Ce même chemin tourne sur la droite au niveau du puits du Gargoutiet. Continuer sur cette voie, 700 mètres plus loin, laissez un chemin partant sur la gauche et continuer sur le large chemin qui descend maintenant en direction du lieu dit "Les Quatre Chemins". Dans cette descente, un nouveau poste de chasse.

Arrivés à la partie goudronnée (citerne enterrée), laissez le chemin de droite et prenez celui qui part sur la gauche quelques mètres plus loin, après l'inscription au sol 173.

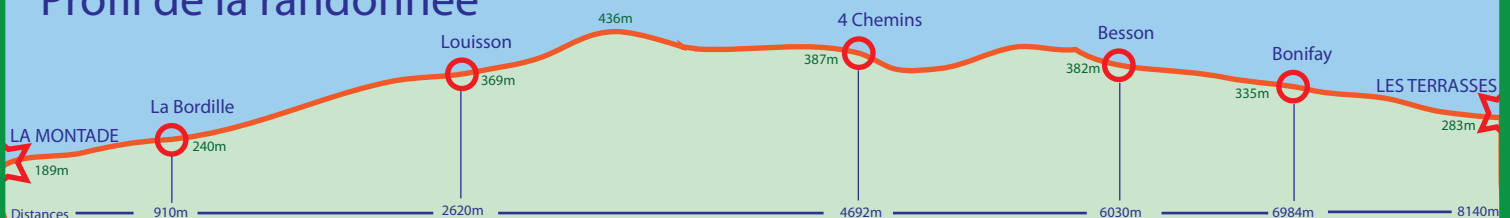
Cette route de terre descend en direction de la "Source de Cauvières", située à quelques mètres du virage suivant (une ruine est visible à quelques mètres). Suivez cette route qui remonte ensuite en direction de la ferme de Caban (visible depuis quelques temps). Juste avant la ferme, un autre chemin rejoint la route par la gauche, continuez en direction de la ferme.

Le reste de la randonnée n'est plus qu'une grande descente sur route de terre ou vous verrez successivement, une citerne enterrée au carrefour de Besson (partie goudronnée), divers chemins rejoignant la route principale, jusqu'à celui venant de la gauche et signalant le lieu dit "Bonifay", juste après avoir croisé la ligne de gaz (borne jaune).

Traversez un petit bois (situé sur votre gauche), continuez sur cette route jusqu'à passer sous la ligne à haute tension. Deux cents mètres plus loin et après un virage à droite, vous arrivez à la barrière indiquant la fin de la randonnée au lieu dit "La Terrasse".

Suivre la route goudronnée en prenant systématiquement à gauche pour rejoindre votre point de départ.

Profil de la randonnée



PHOTOS REPERES

ETOILE: Montade, Circuit de Caban

Photographies de lieux de passage remarquables sur le circuit de Caban



Montade (carrière)



La Bordille

PHOTOS REPERES

ETOILE: Montade, Circuit de Caban

Photographies de lieux de passage remarquables sur le circuit de Caban

Croisée de Louisson



Les Quatre Chemins




PHOTOS REPERES

ETOILE: Montade, Circuit de Caban

Photographies de lieux de passage remarquables sur le circuit de Caban



Carrefour de Besson



Bonifay

PHOTOS REPERES

ETOILE: Montade, Circuit de Caban

Photographies de lieux de passage remarquables sur le circuit de Caban




Montade (La Terrasse)



1

LA MONTADE (carrière)



3



2




4



7




8



5



6



9



11



10



LA MONTADE (Terrasse)

CELESTE COMMUNAL
MONTADE A 1000
MÈTRES A 1000

RALLYE PHOTOS

ETOILE: Montade, Circuit de Caban

Positionnez ces photos sur la carte IGN



RALLYE PHOTOS

ETOILE: Montade, Circuit de Caban

Positionnez ces photos sur la carte IGN

